



令和2年度 通学路危険箇所マップ

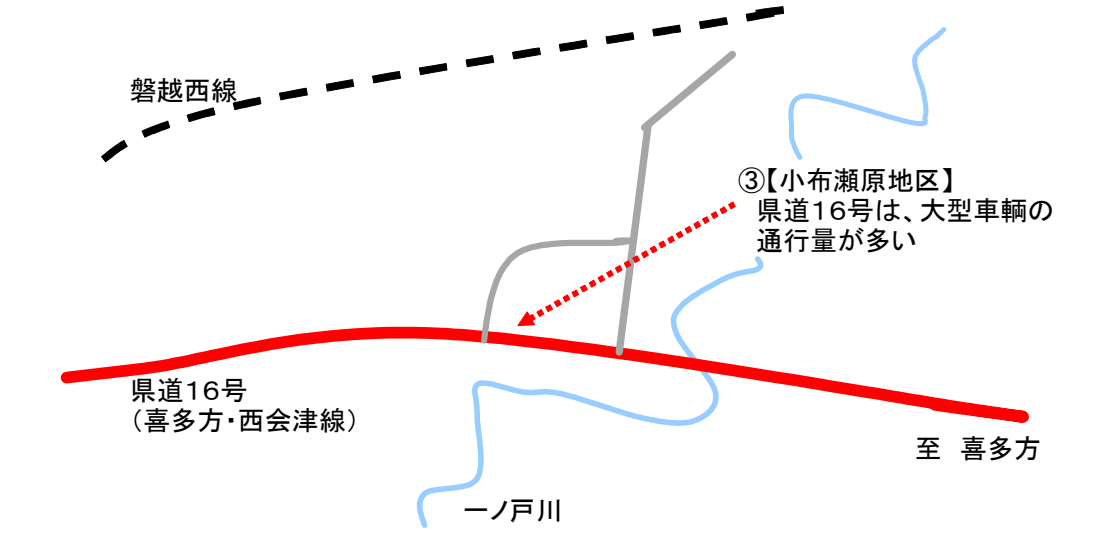
安全に登下校しよう！

喜多方市立山都小学校・山都小PTA

【 木曾・広野・松ヶ丘・三ツ山・寺内地区 】



【 小布瀬原地区 】

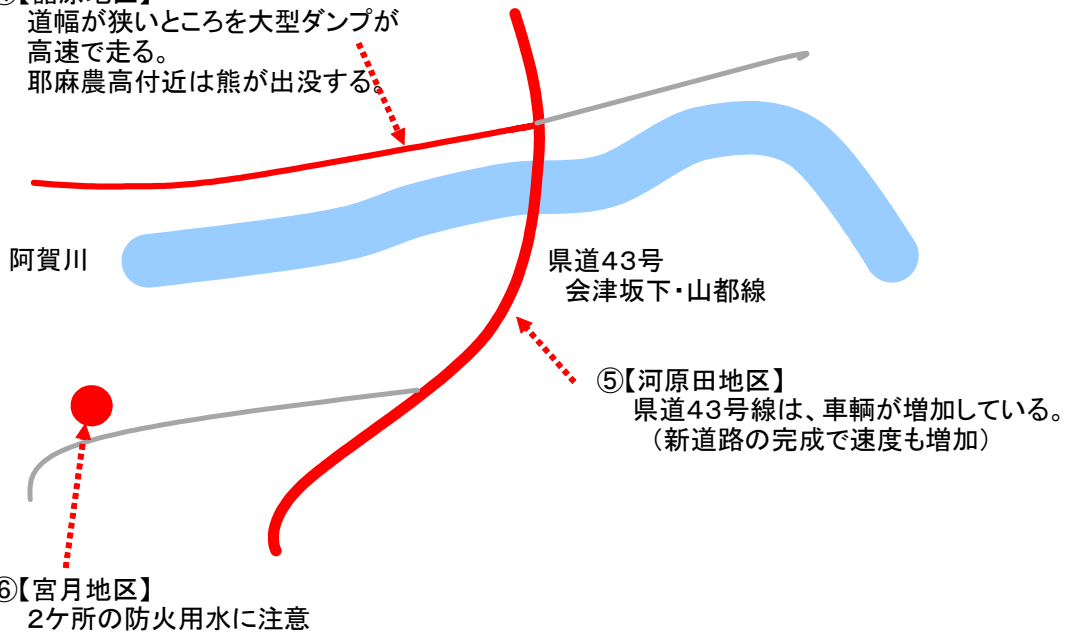


* 山都町は、全戸が「子ども110番の家」(令和2年6月見直し・作成)

【 館原・河原田・宮月地区 】

④【館原地区】

道幅が狭いところを大型ダンプが
高速で走る。
耶麻農高付近は熊が出没する。



⑤【河原田地区】

県道43号線は、車輛が増加している。
(新道路の完成で速度も増加)

⑥【宮月地区】

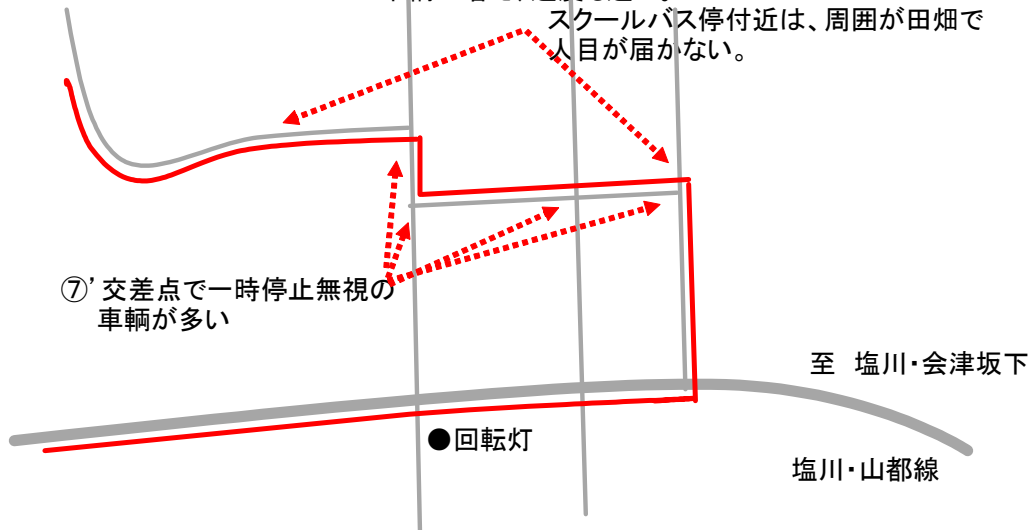
2ヶ所の防火用水に注意

【 千咲原地区 】

⑦【千咲原地区】道路工事があったせいか、地区内を通り抜けする
車輛が増え、速度も速い。

スクールバス停付近は、周囲が田畑で
人目が届かない。

⑦' 交差点で一時停止無視の
車輛が多い



○ これまで、地区委員の皆さんから報告があった内容を参考として記載しておきます。

- ★ 冬期間は、屋根からの落雪が心配される。
- ★ バス停から一人区間が続き、人目につきにくい。
- ★ 小原橋の上は、人目につきにくい。

keywordとして注意してまいりましょう。

* 山都町は、全戸が「子ども110番の家」(令和2年6月見直し・作成)